*Rave 866 m. y Cruz de Motrico 852 mts.
(Con circuito Senda de las Ferreras y Los Tejos)

Pablo Vozmediano Salazar

***PUNTO DE INICIO:** Villalba (574 mts.).
***DESNIVEL:** Aproximadamente 800 mts. de desnivel acumulado para todo el circuito de la Senda de las Ferreras y la Senda de los Tejos, y la ascensión al Rave y la Cruz de Motrico.
***DIFICULTAD:** Fácil. Se trata de un recorrido fácil, en general por buenos caminos o sendas, salvo el ascenso del Rave, donde debemos prestar un poco de atención para encontrar la senda.
***TIEMPOS:** El circuito completo, puede hacerse a paso tranquilo, en unas 4h.
*** Tiempos parciales**:
-Desde Villalba a la Cruz de Motrico, puede llegarse si vamos directos, en 50´.
-Para subir y bajar del Rave desde la pista, son suficientes 25´.
-La variante: Senda de las Ferreras – Pista de San Juan – Senda de los Tejos, y subir a la Cruz de Motrico, son necesariios aproximadamente 1h. 20´, a paso normal.
-Para regresar de la Cruz de Motrico a Villalba, son suficientes 40´.
***CARTOGRAFÍA: Ver el mapa 1:25000 del I.G.N. (169-II Zambrana).**

*Se trata de un itinerario sencillo para llegar a la **Cruz de Motrico**, una modesta montaña muy visitada por los montañeros de Haro y de Miranda de Ebro, generalmente muy concurrida. Este recorrido nos ofrece la posibilidad de ir directamente a esta cima desde Villalba, en cuyo caso podríamos considerarlo como un simple recorrido de senderismo, o bien ascender también en el camino a otra sencilla montaña menos visitada, el **Rave**, que a pesar de no ser tan frecuentada, nos ofrece igualmente unas bonitas panorámicas de los Montes Obarenes. Si sólo hacemos estas dos cimas, podemos realizar la ida y la vuelta en apenas 2h. y media desde Villalba, a paso tranquilo.

Si deseamos completar el recorrido, podemos hacerlo de muchas maneras, pero yo aconsejaría realizar un circuito que nos permita conocer dos bonitos caminos que descienden hacia la vertiente norte, la mirandesa. Se trata de la **Senda de las Ferreras**, y la **Senda de los Tejos**, dos bonitos itinerarios que podemos enlazar y combinar con la ascensión a la Cruz de Motrico. Son especialmente aconsejados en la primavera para disfrutar del verdor que nos ofrece esa época, o bien en verano para aprovechar la sombra de los bosques por los que discurren.

Si realizamos el circuito completo, ya no deberemos considerarlo como un recorrido de senderismo, sino de montaña, ya que tendremos que perder algunos desniveles por la vertiente mirandesa, que más tarde deberemos volver a ganar para regresar a la vertiente riojana. En ese caso, deberemos prever alrededor de 4h. para realizar el circuito completo, a paso tranquilo.

** **AGUA**: Es importante tener en cuenta que no pasaremos por ninguna fuente en el itinerario, por lo que deberemos preverlo. Podemos tomar agua en la fuente de Villalba, junto al Ayuntamiento.

-ASCENSIÓN A LA CRUZ DE MOTRICO 852 mts. (50´ ida, desde Villalba):

Comenzaremos el recorrido en Villalba, junto a la iglesia. Salimos por la calle encementada por la derecha y por detrás de la iglesia, dirigiéndonos cia la montaña. Enseguida dejamos atrás las casas y el cemento y la calle se convierte en una buena pista que llega en apenas 5´ a un depósito de agua, metálico, de forma cilíndrica. Abandonamos la pista que sigue por la izquierda hacia el depósito, y seguimos de frente, también por un camino amplio que se irá estrechando a medida que avanzamos en dirección a unos chopos.



El camino sigue por el fondo del barranco pasando junto a algunos chopos, y más tarde ya, algunos pinos. Tras un corto repecho, llegamos a la balsa de agua que se nutre de la captación que hay tras El Portillo (15´). Podemos ver sobre ella el Rave, y a su derecha junto a una torreta eléctrica, el paso del Portillo, que da acceso al Monasterio camaldulense de Herrera.

La balsa está rodeada por una alambrada, por lo que deberemos ir por su derecha para situarnos en el lado opuesto y continuar el recorrido. Una vez al otro lado,

continuaremos por un camino que continua ganando altura por la vaguada, ahora hacia la izquierda, y que desemboca finalmente en una amplia pista que viene también de Villalba (21´). Justo aquí, tenemos enfrente la pared donde existen varias vías de escalada, conocida como “Los agujeros de los Moros”.

Ahora continuamos subiendo por la pista hacia la izquierda durante unos 8´ aproximadamente (29´), hasta que llegamos a unos chopos en el borde derecho. Unos metros antes de estos chopos, sale la senda que sube hacia el Rave (hay un pequeño jito de piedras) por una vaguadilla a la derecha. Voy a denominar a este punto como el **1**.

-DESVÍO Y ASCENSIÓN AL RAVE 866 mts. (25´ ida y vuelta): Si deseamos subir a esta montaña, debemos tomar esta senda que se dirige hacia la derecha, por la vaguada, y apenas a un minuto, la dejamos, para tomar otra a la derecha, que pasa bastante desapercibida (hay también un jito de piedras en el desvío). Si seguiríamos sin tomar este desvío, la senda nos llevaría poco más adelante hacia la izquierda y se uniría en unos 4´ al camino amplio que va a la Cruz de Motrico.

Tomamos la senda de la derecha que enseguida se hace más segura y comienza a subir rápidamente entre el bosque. Una vez encontrada, se sube sin problemas a la cima del Rave apenas en 15´ desde la pista. Al llegar a la cima, vemos en primer lugar un belén colocado por el Club de Montaña Bilibio. El buzón está unos metros a la izquierda, sobre unas piedras, algo más escondido. Es un buzón colocado en 1.994 por el Club Mirandés de Montaña, bastante original, ya que se trata de una de las antiguas bombas manuales que se utilizaban para sacar el vino de las barricas.

Desde aquí podemos ver perfectamente Villalba, Haro, el Toloño, el monasterio de Herrera a nuestros pies, la cercana Cruz de Motrico, Peñalrayo, El Avellano y la pared este de una de las Peñas de Jembres.



Para dirigirnos a la **Cruz de Motrico**, regresaremos a la pista por el mismo itinerario hasta el punto **1**, sin aventurarnos en ninguna otra posibilidad; que por otro lado, en ningún caso sería mejor; debido a la inexistencia de un camino mejor y a la vegetación que rodea esta cima por todos sus lados. La única opción aconsejable sería la de seguir el senderillo de la base del Rave, que continúa por la vaguada y que he comentado anteriormente, que se uniría en 4 minutos con la pista que se dirige a la Cruz de Motrico. Es un pequeño atajo, aunque mínimo.

-Seguimos hacia la Cruz de Motrico: Si no hemos subido al Rave y queremos ir directos a la Cruz de Motrico, estando en el punto (**1**), continuaremos subiendo un par de minutos, hasta llegar a un cruce a la derecha (31´), junto a un pinar recorrido en su margen derecho por un amplio cortafuegos (actualmente convertido en una pista), y que además constituye el límite de las provincias de La Rioja y Burgos (*en el cruce hay una señal que indica la prohibición de circular con vehículos).

Abandonamos aquí la pista de Villalba, para dirigirnos a la derecha y al norte, siguiendo la nueva pista, que será la referencia para el resto del itinerario. A un primer tramo llano, le sigue una rampa empinada de unos 30 metros que se puede evitar siguiendo la curva que hace la pista (*en esta curva se uniría el pequeño atajo que viene de Rave), y otro tramo llano desde el cuál podremos observar hacia el suroeste, asomarse tímidamente las dos

cimas de las Peñas de Jembres. Le sigue ahora una corta bajada desde donde podemos ver claramente frente a nosotros, el resto del camino hasta la Cruz de Motrico, ya visible desde aquí, y que recorre siempre el borde derecho del pinar.

-SENDA DE LAS FERRERAS (2): *En esta bajada, cuando la pista gira a la izquierda y comienza a subir de nuevo en dirección a la Cruz de Motrico (8´ desde que hemos dejado la pista de Villalba), vemos a nuestra derecha dos postes, uno metálico y otro de madera, y un sendero que comienza allí. Se trata de la* ***Senda de las Ferreras****, una opción muy aconsejable si queremos alargar el recorrido, y que relataré más adelante A este punto de referencia le denominaré como* ***2****.*

Si continuamos directos hacia la Cruz de Motrico, transcurridos unos 17´ desde la pista que sube de Villalba (43´) estaremos ya situados prácticamente bajo la cruz, en un lugar en el cuál el cortafuegos comienza ya a perder altura, reconocible por un poste de madera en medio del cortafuegos en su punto más elevado (unos pocos metros antes, habremos dejado a la derecha otra pista que desciende hacia la vertiente norte).

Sólo nos resta localizar una buena senda que sale del borde derecho del cortafuegos, y llega al buzón y la gran cruz, tras una corta, pero empinada subida de unos 5 minutos. **Habremos empleado desde Villalba 50´.**

Desde la cima podemos ver al norte Miranda de Ebro. También podemos observar la fuerte subida que hay a esta cima por esa vertiente, y cuyo camino de acceso más utilizado comienza en las cercanías de San Juan del Monte.

Hacia el oeste podemos ver Peñalrayo. Al suroeste El Avellano y las Peñas de Jembres. Más a su izquierda, de donde venimos, vemos la cima piramidal de Rave y al fondo la Sierra de Toloño. También puede verse el monasterio de Herrera semiescondido en el fondo de la montaña.

*El regreso a Villalba por el mismo itinerario podemos hacerlo en apenas 40´.

-(Opción 2) CIRCUITO SENDA DE LAS FERRERAS, SENDA DE LOS TEJOS con ASCENSIÓN A LA CRUZ DE MOTRICO: Si hemos decidido hacer el circuito de la **Senda de las Ferreras** y la **Senda de los Tejos**, en este punto tomamos el sendero que comienza en los dos postes (0h.). La senda comienza casi llana y dirigiéndose ligeramente a la izquierda, los primeros dos minutos, para comenzar a descender seguidamente ya de manera decidida en dirección al barranco que

tenemos a nuestra derecha. No tiene pérdida posible y discurre por un bosque muy bonito, especialmente en primavera, y muy agradable en verano cuando el calor aprieta.





A mitad de bajada aproximadamente, encontraremos algún panel que nos enseña como se construían las ferreras y el procedimiento utilizado para la extracción del mineral de hierro.

Tras descender unos 12´ desde que hemos tomado la senda, llegamos ya a la pista forestal amplia que viene de Herrera y Villalba y se dirige a la izquierda, hacia La Laguna (San Juan del

Monte). La única referencia que tenemos de este punto, es otro poste de madera sin ninguna indicación, en el punto de unión con la pista.

Ahora debemos seguir la pista hacia la izquierda durante unos 15´ aproximadamente (1.400 mts.) en dirección a La Laguna. Este tramo es prácticamente llano, e incluso seguiremos perdiendo algo más de altura hasta llegar al desvío de la Senda de los Tejos.

-19´- Dejamos a la izquierda una pista amplia con una señal que indica la prohibición de circular vehículos. Esta pista desemboca en el cortafuegos del itinerario normal de Villalba a la Cruz de Motrico, apenas a 6 minutos de la cima.

-22´.- Dejamos a la derecha un camino que nos indica una señal como Senda de las Cárcavas, y seguimos por la pista, viendo a nuestra izquierda la Cruz de Motrico y el barranco de su derecha, por donde subiremos nosotros.

-27´ Desvío a la izquierda. Llegamos a un panel indicativo de los senderos del Monte de Miranda, y a varias señales que nos indican ya la subida a la **Cruz de Motrico** y a la **Senda de los Tejos**. También indica que nos quedan 1.700 mts. para llegar a la Zona Recreativa de la Laguna.

Vamos a dejar la pista y tomar este camino a la izquierda. A los 2´ dejamos a la izquierda el camino que sube directo hacia la Cruz de Motrico. Continuamos de frente por el camino indicado como **Camposverdes** y **Senda de los Tejos**. En 4´ dejamos a la izquierda un cortafuegos y seguimos subiendo de frente entrando ya en el bonito bosquecillo, y ganando altura rápidamente por el barranco. Pasamos por otro panel indicativo de las antiguas ferreras y a unos 15´ desde la pista, por una escalera metálica que salva un pequeño resalte rocoso.









Vemos algunos pequeños tejos salteados y semiocultos entre la vegetación, y cuando llevamos 22´ desde la pista de La Laguna, desembocamos en un amplio cortafuegos, donde tenemos una señal que nos indica la Senda de los Tejos por donde nosotros hemos subido.



Ahora tenemos que seguir por el cortafuegos hacia la izquierda, para subir a la Cruz de Motrico. Tenemos una corta bajada, y pronto comienza a subir de forma decidida. Nos queda la parte más exigente de este circuito, aunque es más sencilla de lo que parece. Debemos ganar altura durante unos 14´ hasta llegar a una zona llana, tras alguna dura rampa, mientras vamos viendo a nuestra espalda las cimas del Avellano y Peñalrayo. Recorremos esta zona llana durante unos 2´ y nos encontraremos ya bajo la cima de Motrico, en el poste que ya hemos mencionado en el itinerario normal de Villalba. Sólo nos restarán subir los escasos 5´ hasta la cruz de la cima.

Para hacer este circuito de la Opción 2, habremos empleado aproximadamente 1h. 20´, a paso normal.
El regreso a Villalba lo haremos en unos 40´por el itinerario normal, relatado arriba.

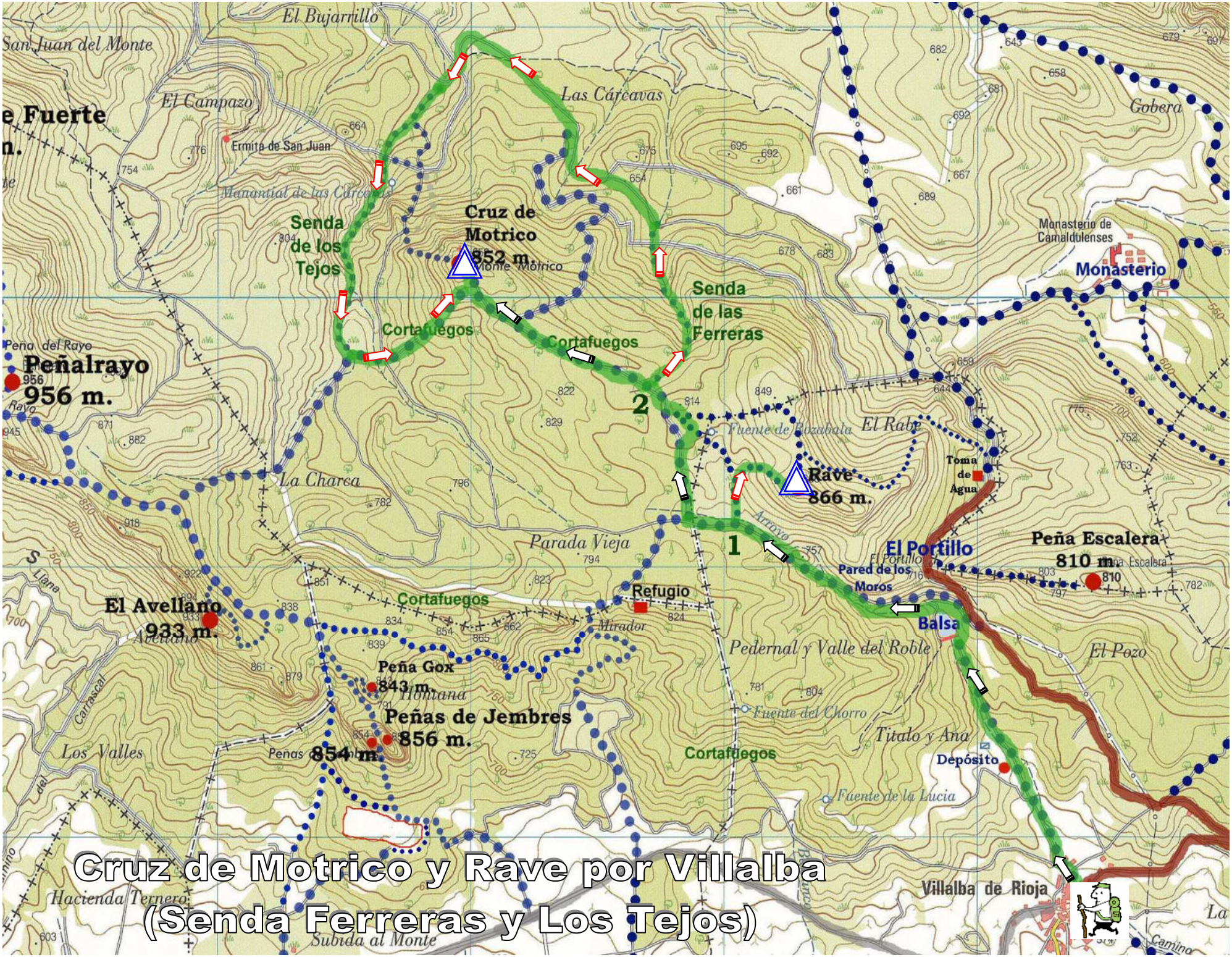
Cruz de Motrico y Rave por Villalba
(Senda Ferreras y Los Tejos)
Cruz de Motrico
852 m.
Rave
866 m.
Peñalrayo
956 m.
El Avellano
933 m.
Peña Gox
843 m.
Peñas de Jembres
856 m.
854 m.
Peña Escalera
810 m.
Senda de los Tejos
Senda de las Ferreras
Cortafuegos
Refugio
Mirador
Monasterio
Monasterio de Camaldulenses
El Portillo
Pared de los Moros
Balsa
Toma de Agua
Depósito
Villalba de Rioja
1
2
El Bujarrillo
San Juan del Monte
El Campazo
Ermita de San Juan
Manantial de las Cárcavas
Las Cárcavas
Gobera
Fuente de Rozabola
El Rabe
La Charca
Parada Vieja
Pedernal y Valle del Roble
El Pozo
Fuente del Chorro
Titalo y Ana
Fuente de la Lucia
Los Valles
Hacienda Ternero
Subida al Monte
Peña del Rayo
Arroyo
Carrascal
Camino

* Notas del autor de estas rutas.

Me gustaría hacer una pequeña introducción a estas rutas.

Quiero dejar claro en principio, que yo soy un simple aficionado a la Montaña, y que no estoy lo suficiente cualificado para hacer comentarios técnicos de flora, fauna, historia y otros temas similares.

Por esa razón, prefiero dejar esas cuestiones a personas más capacitadas. Pido disculpas por los errores que haya podido cometer al referirme a algunas denominaciones de términos municipales, hechos históricos, o a cualquier otro nombre utilizado por mí, al confeccionar estas rutas.

Yo simplemente soy un amante incondicional de la Naturaleza en todas sus facetas, y siempre he lamentado la poca sensibilidad que los políticos han demostrado en todo lo relacionado con estos temas.

La comarca de Haro y la Rioja Alta dispone de lugares privilegiados donde poder disfrutar de entornos naturales, a veces desconocidos por los propios habitantes de la zona. A pesar de contar con una gran riqueza paisajística y de fauna, a nivel institucional, siempre ha habido sin embargo, una carencia absoluta, de cualquier tipo de información impresa de recorridos de Senderismo o Montaña por nuestra comarca, lo cuál demuestra el poco interés que se ha puesto en ello.

Sin embargo, la realidad es que a nivel popular, existe una gran afición por ello. Lo demuestra la gran cantidad de personas que todos los domingos cogen la mochila y se van a la montaña. También, las dos asociaciones de montaña existentes en la ciudad, contando en la actualidad la Asociación Deportiva Toloño (a la que yo pertenezco), con más de 300 socios.

Por esa razón, yo siempre he tratado de colaborar en la medida de lo posible, a difundir esa riqueza en el entorno montañero en el que yo me desenvuelvo habitualmente,

En un momento dado, coincidí en una actividad de montaña con el gerente del Camping de Haro, Carlos Contreras, y durante una corta conversación, adquirí de manera voluntaria y totalmente desinteresada, el compromiso de facilitarle algunas rutas. De ese modo, las personas que visitan nuestra ciudad y el camping, y desean hacer Senderismo o Montaña, o simplemente conocer nuestro entorno, pueden tener a su disposición, un mínimo de información para hacerlo.

Lo prometido es deuda, y aunque estas sencillas rutas son el trabajo de un aficionado, espero que sean útiles para los que como yo, comparten esas inquietudes por la Naturaleza. Les ofrezco en principio estos pocos itinerarios que en un futuro próximo, irán ampliándose con otras rutas futuras.

Antes de terminar, me gustaría pedir desde aquí a todos los que realicen estas rutas **EL MÁXIMO RESPETO A LOS ANIMALES, A LAS PLANTAS, Y A LA NATURALEZA EN GENERAL. NO DEBEMOS DEGRADAR EN NINGÚN CASO EL ENTORNO EN EL QUE ESTAMOS.**

Tampoco debemos olvidar que en algunas ocasiones, estaremos pasando por zonas próximas a propiedades privadas (viñas, campos de labranza…etc), o por lugares con una gran riqueza cultural e histórica, que también deberemos respetar.

Finalmente, si alguien desea contactar con el autor de estas rutas, para cualquier sugerencia, información adicional, o cualquier crítica, puede hacerlo en:
www.pablovozmediano@yahoo.es o bien en el teléfono **699 001252** (Pablo Vozmediano Salazar).