

Toloño 1.277 mts.

Por San Ginés (Labastida)

Pablo Vozmediano Salazar

*** PUNTO DE PARTIDA**: Parque Natural de San Ginés (650m). **DESNIVEL**: 621 mts.
*** TIEMPOS**: 1h. 10´ para la subida, a paso tranquilo y 45´ para el descenso.
*** DIFICULTAD**: Fácil. *** CARTOGRAFÍA**: Mapa 170-I (Labastida) esc. 1:25000 del I.G.N.
*** OBSERVACIONES**: No encontraremos agua en este itinerario. Podemos coger junto a la ermita de San Ginés.

El Toloño tiene multitud de posibilidades, en lo que se refiere a itinerarios de ascensión. Pero probablemente este sea el itinerario más frecuentado debido a la cercanía de Labastida y Haro. No es por ello el más sencillo, ya que el acceso más cómodo probablemente sea el que parte de la carretera de Ribas de Tereso a Peñacerrada. Pero vamos a relatar a grandes rasgos su subida desde el bonito y bien cuidado paraje de San Ginés, donde podremos además, abastecernos de agua en la fuente que tenemos junto a la ermita.

Para llegar a San Ginés si venimos de Haro, al llegar al Stop de Labastida, tomaremos a la izquierda en dirección a Vitoria hasta una calle anterior a una rotonda, a mano derecha. Hay algunos carteles que indican Parque Natural de San Ginés. Salimos del pueblo por esta calle y nos situamos ya en la pista asfaltada que conduce en 2 ó 3 kms. hasta la ermita y zona recreativa de **San Ginés**.

Hay un amplio aparcamiento, fuente, mesas, algunos juegos para los niños y buenas sombras en verano. También en temporada estival suele funcionar un bar en la trasera de la ermita.

Tomaremos como punto de partida el aparcamiento de San Ginés, en el término de Labastida.

0h. –Aparcamiento de San Ginés (650 mts.). Al final del aparcamiento, en el ángulo izquierdo, tenemos una bifurcación de pistas. La de la derecha es la que se dirige hacia el Toloño (hay algunos jitos de piedras). La pista de la izquierda, más amplia, se dirige hacia la vertiente oeste del Toloño, San Cristóbal y Salinillas, pasando por el lugar conocido como "Tabuérniga". Siguiendo en esta bifurcación por el camino más estrecho, que se dirige de frente hacia la montaña, pasamos junto a una caseta de toma de aguas, que dejamos a nuestra derecha a los **3´.** Seguimos hacia la falda de la montaña, y a los **7´** aproximadamente, abandonamos la pista principal para tomar un sendero pedregoso que sale a la izquierda (jitos) y pasa bajo algunas encinas. No es otra cosa que un corto atajo de la misma pista que acabamos de abandonar.

Vamos ganando altura por esta senda y pronto llegamos a una pista que viene de la derecha (**11´**). La seguimos hacia la izquierda, y a unos unos 40 mts., la abandonamos para seguir subiendo por la senda de la vía normal que sale por el borde derecho y continúa ganando altura entre unos pequeños pinos.

1.a * También podríamos continuar por esa pista y enlazar con el camino más arriba. Para ello, seguiríamos por ésta, durante unos 8´ más, hasta encontrar un cruce de otra pista a la derecha. Si seguimos subiendo por este cruce, enlazaremos en unos 10´ con el camino de la vía normal de San Ginés (30´ desde San Ginés).

Siguiendo nuestra ruta, en un par de minutos más (**13´**) cruzamos una nueva pista y el camino continua ganando altura en diagonal izquierda, con mayor inclinación. Cuando llevamos aproximadamente **21´,** llegamos a una especie de rellano donde la ascensión nos da un respiro. La senda se convierte en pista amplia y podemos admirar abajo a la izquierda una bonita panorámica del Río Ebro a su paso por Briñas y Haro.

Ignoramos un camino ancho que viene de la derecha, así como la pista amplia que desciende por la izquierda (ver **1.a**, más arriba). Ahora continuamos sin perder altura en dirección a la vertiente oeste del Toloño. A los **25´** dejamos un nuevo desvío de otra pista a nuestra derecha y continuamos por la pista (o más bien un cortafuegos) en dirección a las peñas que tenemos enfrente. Dejamos también a la izquierda un empinado cortafuegos (**28´**) que desciende hacia Tabuerniga.

La pista se hace más empinada a los **30´** y durante 10´, apenas nos dará un respiro. Son una sucesión de cortas rampas, algo penosas. A los 40´ aproximadamente, dejamos a la derecha una bifurcación que ataja un tramo de la pista, que aquí efectúa un corto giro por la izquierda. Pronto se une a ésta, poco más arriba y si se desea, puede continuarse atajando otro pequeño tramo.

Ruinas de la Ermita del Humilladero 1.060 mts. / **46´**. En este lugar, más conocido por algunos de nosotros como "Las 3 paredes" (dado que sólo queda eso de la ermita: tres paredes), confluye nuestro itinerario con el que viene de Ribas de Tereso y con otra variante que sube de San Ginés y por donde bajaremos más tarde. Hay una bonita panorámica desde aquí, en especial hacia Las Conchas y los Montes Obarenes al oeste.

Detrás de las tres paredes podemos observar el camino que sube decidido hacia la montaña. Pasa junto a un pequeño bosquecillo y tras ganar unos metros, comienza un flanqueo hacia la derecha ganando altura rápidamente, ahora por una senda de montaña que cruza unos canalizos en la ladera, formados por la erosión . Nos situamos en **1h**. junto a las ruinas del **Monasterio del Toloño**, en su lado derecho, donde podemos observar todavía algunos restos bien conservados de éste, así como unas profundas **neveras** circulares construidas en piedra de sillería, unos pocos metros por debajo y a la izquierda (SO) del monasterio. Tras dejar a la izquierda las ruinas y cruzar una alambrada, llegamos a unas campas, situadas en una amplia planicie y donde habitualmente podemos encontrar vacas o caballos.

Debemos cruzar estas campas dejando a nuestra espalda las ruinas del monasterio (el camino se pierde aquí entre la hierba...) y tratar de localizar una marca roja de pintura en una roca frente a nosotros al otro lado de la campa. También podemos encontrar restos de otras marcas amarillas y blancas. Allí podremos retomar de nuevo la senda pedregosa y ya será difícil volver a perderla. Gana altura nuevamente entre los arbustos de boj y supera enseguida un cordal anterior a la cima principal.

Desde lo alto de este pequeño cordal, tenemos una bella panorámica de las campas, las ruinas del Monasterio del Toloño y de la **Peña del Castillo** (una gran peña aislada, que tiene un buzón, y está situada detrás de las ruinas del monasterio, y a la cuál se accede trepando por algunos de sus lados).

Superado este pequeño cordal, le sigue otro corto tramo llano y ya vemos frente a nosotros la cima, coronada por una cruz con buzón, una pequeña pirámide metálica y otro buzón a su derecha. Nos encontramos en la muga de La Rioja y Álava. **Hemos empleado 70´ para llegar al Toloño**, a paso tranquilo.

Las vistas desde esta cima, si tenemos buena visibilidad, son magníficas. Al sur podemos ver prácticamente toda la Rioja Alta, con los meandros que forma el río Ebro en Briñas, Gimileo y Briones, en primer término, y al fondo desde la Sierra de Cebollera hasta la Sierra de la Demanda y San Millán. Hacia el oeste, vemos el San Cristóbal y el final de la Sierra del Toloño, hundiéndose en las Conchas de Haro, así como gran parte de los Montes Obarenes perdiéndose a lo lejos en la provincia de Burgos. Hacia el norte, Euzkadi, con las verdes y boscosas tierras alavesas en primer término, y con las siluetas inconfundibles del Gorbea, Anboto, Aizkorri y muchas otras montañas conocidas. Y hacia el este, tenemos el resto de la Sierra del Toloño, con las boscosas cimas de Atxabal, San León, Eskamelo, y las agrestes cumbres de Palomares, Cruz del Castillo... etc., antes de fundirse con la navarra Sierra de Codés,

*** El Toloño tiene otras cotas también conocidas como Toloño, en su extremo oeste, (la conocemos como el buzón de Los Ángeles, de 1.252 mts.), y en su extremo este, conocida como Peña del León, de 1.206 mts., así como la propia Peña del Castillo de 1.262 mts., todas ellas con buzones.**

**** ALTERNATIVA DE DESCENSO:**

El descenso podemos realizarlo por el mismo itinerario en unos **45´**, o bien por la otra alternativa que comentamos a continuación, y que baja más directa a San Ginés desde la Ermita del Humilladero.

Antiguamente era un camino muy utilizado, pero en la actualidad sube ya menos gente por aquí, por lo cuál hay ya tramos que están comenzando a cerrarse. En cualquier caso, se sigue sin ningún problema una vez comenzado. *Si las ramas están mojadas es preferible desecharlo.

Situados de nuevo en las ruinas de la Ermita del Humilladero (**0´**), bajamos unos pocos metros al sur, hasta la pista que sube de Ribas de Tereso, dejando a la derecha la pista por donde hemos subido antes. Seguimos hacia la izquierda la pista de Ribas apenas 20 metros, hasta encontrar una pequeña senda que sale a la derecha (jito) y se introduce poco a poco entre el bosquecillo de encinas.

La senda discurre en su gran mayoría por bosque y a los **13´** llegamos a una pista forestal. Aquí debemos tomar a la derecha 30 ó 40 metros, y buscar de nuevo la continuación de la senda en su lado izquierdo (jito), por donde continúa descendiendo decididamente durante 2´ más hasta otra pista que tenemos simplemente que cruzar (**15´**) y continuar bajando de nuevo por la senda. Sigue perdiendo altura rápidamente y volvemos a cruzar una nueva pista (20´).

Finalmente, en **23´** estamos ya en la falda del Toloño, en la pista ancha que desciende ya al aparcamiento de San Ginés, donde llegamos en unos **29´** desde la Ermita del Humilladero.

Fotos del recorrido

Comienzo en San Ginés



Peña del Castillo y Monasterio



Neveras

Ruinas del monasterio

Monasterio y P. del Castillo

Cima del Toloño

Buzón del Toloño

Cima del Toloño



Toloño por San Ginés
Los Chorros
Manantial de Taborniga
Ortada
Toloño O.
1.252 m.
P. del Castillo
1.262 m.
Peña del Agujero
TOLOÑO
1.271 m.
Riparasa
El Silo
Monasterio del Toloño
(ruinas)
Ermita de Toloño
Tolono
1264
Ruinas del Humilladero
Ermita del Humilladero
La Estacada
Monte de Toloño
Peña La Cruz
Torralatee
Peñalén
Pena del Leon
Taza Plata
San Ginés
Fuente del Tamboril
A Ribas de Tereso
Rizabache
Rincón del Soto
La Atalaya
Catarrillo
Las Ginebras
San Gines
650 m.

* Notas del autor de estas rutas.

Me gustaría hacer una pequeña introducción a estas rutas.

Quiero dejar claro en principio, que yo soy un simple aficionado a la Montaña, y que no estoy lo suficiente cualificado para hacer comentarios técnicos de flora, fauna, historia y otros temas similares.

Por esa razón, prefiero dejar esas cuestiones a personas más capacitadas. Pido disculpas por los errores que haya podido cometer al referirme a algunas denominaciones de términos municipales, hechos históricos, o a cualquier otro nombre utilizado por mí, al confeccionar estas rutas.

Yo simplemente soy un amante incondicional de la Naturaleza en todas sus facetas, y siempre he lamentado la poca sensibilidad que los políticos han demostrado en todo lo relacionado con estos temas.

La comarca de Haro y la Rioja Alta dispone de lugares privilegiados donde poder disfrutar de entornos naturales, a veces desconocidos por los propios habitantes de la zona. A pesar de contar con una gran riqueza paisajística y de fauna, a nivel institucional, siempre ha habido sin embargo, una carencia absoluta, de cualquier tipo de información impresa de recorridos de Senderismo o Montaña por nuestra comarca, lo cuál demuestra el poco interés que se ha puesto en ello.

Sin embargo, la realidad es que a nivel popular, existe una gran afición por ello. Lo demuestra la gran cantidad de personas que todos los domingos cogen la mochila y se van a la montaña. También, las dos asociaciones de montaña existentes en la ciudad, contando en la actualidad la Asociación Deportiva Toloño (a la que yo pertenezco), con más de 300 socios.

Por esa razón, yo siempre he tratado de colaborar en la medida de lo posible, a difundir esa riqueza en el entorno montañero en el que yo me desenvuelvo habitualmente,

En un momento dado, coincidí en una actividad de montaña con el gerente del Camping de Haro, Carlos Contreras, y durante una corta conversación, adquirí de manera voluntaria y totalmente desinteresada, el compromiso de facilitarle algunas rutas. De ese modo, las personas que visitan nuestra ciudad y el camping, y desean hacer Senderismo o Montaña, o simplemente conocer nuestro entorno, pueden tener a su disposición, un mínimo de información para hacerlo.

Lo prometido es deuda, y aunque estas sencillas rutas son el trabajo de un aficionado, espero que sean útiles para los que como yo, comparten esas inquietudes por la Naturaleza. Les ofrezco en principio estos pocos itinerarios que en un futuro próximo, irán ampliándose con otras rutas futuras.

Antes de terminar, me gustaría pedir desde aquí a todos los que realicen estas rutas **EL MÁXIMO RESPETO A LOS ANIMALES, A LAS PLANTAS, Y A LA NATURALEZA EN GENERAL. NO DEBEMOS DEGRADAR EN NINGÚN CASO EL ENTORNO EN EL QUE ESTAMOS.**

Tampoco debemos olvidar que en algunas ocasiones, estaremos pasando por zonas próximas a propiedades privadas (viñas, campos de labranza…etc), o por lugares con una gran riqueza cultural e histórica, que también deberemos respetar.

Finalmente, si alguien desea contactar con el autor de estas rutas, para cualquier sugerencia, información adicional, o cualquier crítica, puede hacerlo en:
www.pablovozmediano@yahoo.es o bien en el teléfono **699 001252** (Pablo Vozmediano Salazar).