Haro – Riberas del Río Tirón y Atamauri

Pablo Vozmediano Salazar

SENDERISMO

****Se trata de un itinerario sencillo, apto para todo el mundo, que puede realizarse en menos de 2 horas, haciendo algunas paradas. La mayor parte discurre por buenos senderos, y nos permite descubrir algunos de los más bellos parajes del Río Tirón a su paso por Haro. Es especialmente aconsejable en primavera y otoño. También es apropiado en verano, ya que discurre en gran parte por la sombra de bonitas choperas.**

***TIEMPO NECESARIO: Desde el Camping de Haro**, necesitaremos aproximadamente, a paso tranquilo, **50´ para llegar hasta La Presa. En total, serán alrededor de 2 horas y media de recorrido**, con alguna parada, si visitamos **Atamauri**, donde se asentaba un antiguo poblado de la época medieval y regresamos por el recorrido alternativo del canal.

No obstante, existen otras posibilidades de alargar el recorrido continuando cerca de la orilla del río hasta **Anguciana**, y regresar a Haro por el Camino de Malzapato (2 a 3 horas)**.**

Si queremos, también podríamos hacer un recorrido más largo yendo hasta **Villalba**, y regresar a Haro visitando un **chozo** reconstruido recientemente. Esta opción nos permitiría además pasar por los restos de una **calzada romana,** y acabar recorriendo unas bonitas zonas de viñedos, antes de regresar a Haro, por el barrio de Cantarranas (3h. y media a 4 horas).

** Aquí voy a limitarme a relatar el recorrido hasta La Presa, y la posible alternativa de regreso al Camping de Haro por el canal.

Recorrido hasta La Presa:

Para comenzar este itinerario, y si salimos desde el **Camping de Haro**, debemos regresar camino del casco urbano, cruzar el puente sobre el Río Tirón y seguir por la carretera de la derecha. Pasaremos bajo una primera pasarela sobre ésta, y poco más arriba tenemos una segunda pasarela. A su derecha comienza el bonito Paseo de Vista Alegre, por donde discurre inicialmente el recorrido.

Tomaremos a la derecha de la pasarela el comienzo del Paseo de Vista Alegre y lo recorremos hasta dejar a nuestra izquierda los últimos chalets. Este paseo acaba en la carretera de Anguciana, cerca del paraje de la Fuente del Moro. No debemos llegar al final del mismo, sino que pocos metros antes de su final, tomaremos a nuestra derecha, un pequeño puente que cruzaba antiguamente sobre lo que fue la línea del ferrocarril Haro – Ezcaray. Podemos ver junto a este puente un cartel que indica "**Sendero del Viano**".

Pasamos este puente y descendemos por un camino que se dirige ya hacia el Río Tirón, pasando por la **Fuente de la Salud**. Una vez en el río, lo recorreremos íntegramente por su orilla izquierda (en el sentido de la marcha), hasta el paraje de La Presa.

En este sendero, hay algunos tramos acondicionados con escaleras, pasamanos, algunos carteles indicadores. Disfrutaremos de unos rincones de gran belleza, recorriendo los términos conocidos por todos los jarreros de **Peñabel, La Ísla, El Coto Carrascón, El Viano**…

Al llegar al Viano, tenemos mesas y asadores. Hasta aquí puede llegarse también coche desde la carretera de Anguciana, y es un lugar frecuentado en verano por muchos jarreros.

Para continuar hacia La Presa, sólo debemos continuar por el sendero que recorre la orilla del Río Tirón.

Pasaremos junto a algún terreno de labranza. Más tarde bajo la autopista, y apenas un minuto más adelante, veremos un puente de hormigón que nos permite pasar al otro lado del río.

No lo vamos a pasar por el momento, sino que continuaremos un par de minutos más por la orilla izquierda, para llegar al paraje de **La Presa**. Aunque se trata de una construcción artificial, cuando el río baja suficiente agua, tiene un atractivo especial, y por esa razón conviene ir en épocas de abundante agua.

Tras disfrutar durante un rato del entorno, podemos regresar a Haro por el mismo lugar, o bien optar por cualquiera de las muchas opciones que tenemos.

Entre ellas, una consiste en pasar al otro lado de La Presa, por el puente de hormigón que hemos visto poco antes. Pasando al otro lado del río podríamos dirigirnos hacia Anguciana o bien regresar a Haro por pistas agrícolas que desembocan finalmente al comienzo de la carretera de Villalba.

Para cualquiera de estas opciones, pararemos por el puente mencionado, y seguiremos hacia la izquierda por un senderillo casi oculto entre la hierba, durante 2 o 3 minutos. Llegaremos así al canal que comienza en el otro extremo de La Presa, y lo cruzaremos también por una pequeña pasarela.

Ahora tenemos ya frente a nosotros el amplio camino qu viene de Haro por la derecha, y que se dirige por la izquierda hacia el término de Atamauri y a Anguciana. Hasta aquí habremos empleado poco más de una hora, aunque el tiempo dependerá de nuestro ritmo y de las paradas que hayamos hecho.

Si deseamos regresar a Haro, sólo debemos continuar hacia nuestra derecha, siguiendo un buen camino por el borde del canal, que nos llevará en apenas 20´ a la carretera de Villalba, y en 20 minutos más a nuestro punto de inicio en el Camping de Haro.

Para seguir hacia **Atamauri** o **Anguciana**, continuaremos por la izquierda durante 5 minutos por el camino, que ahora tiene tendencia a alejarse del río. Veremos a nuestra izquierda las ruinas de lo que al parecer fue la Ermita de Atamauri, y llegamos a un cruce de una buena pista.

Si seguimos de frente, podemos continuar hacia Anguciana. Nosotros aquí vamos a subir hacia la derecha por una pequeña cuesta asfaltada. Estamos ya en el paraje donde se asentaba el antiguo poblado de **Atamauri**. Podemos ver a los dos lados de la pista, algunos de los pocos restos que quedan en la actualidad. Observaremos los cimientos de algunas edificaciones donde hace varios años se realizaron excavaciones.

Una vez en lo alto de la pista, al final del tramo asfaltado, tenemos a nuestra izquierda una pequeña huerta vallada, con una caseta de campo. A nuestra derecha, bajo un pequeño promontorio, podemos observar la entrada de una cueva, que al parecer, fue una bodega del antiguo poblado. En la actualidad hay un entramado de alambres que cierra la entrada. Desconocemos la razón, aunque es posible pasarlo. En ese caso, necesitaríamos una linterna para descender a su interior.





Una vez visitado Atamauri, regresaremos hasta La Presa, y seguiremos el buen camino mencionado antes, por el borde del canal, que nos devolverá en apenas 1 hora al punto de inicio en el **Camping de Haro.**

Agua: Podemos coger agua en la **Fuente de la Salud**. Luego veremos algunos arroyos que desembocan en el río, que si bien eran potables hace años, en la actualidad lamentablemente, ya no son fiables.

Haro - Riberas del Tirón - La Presa

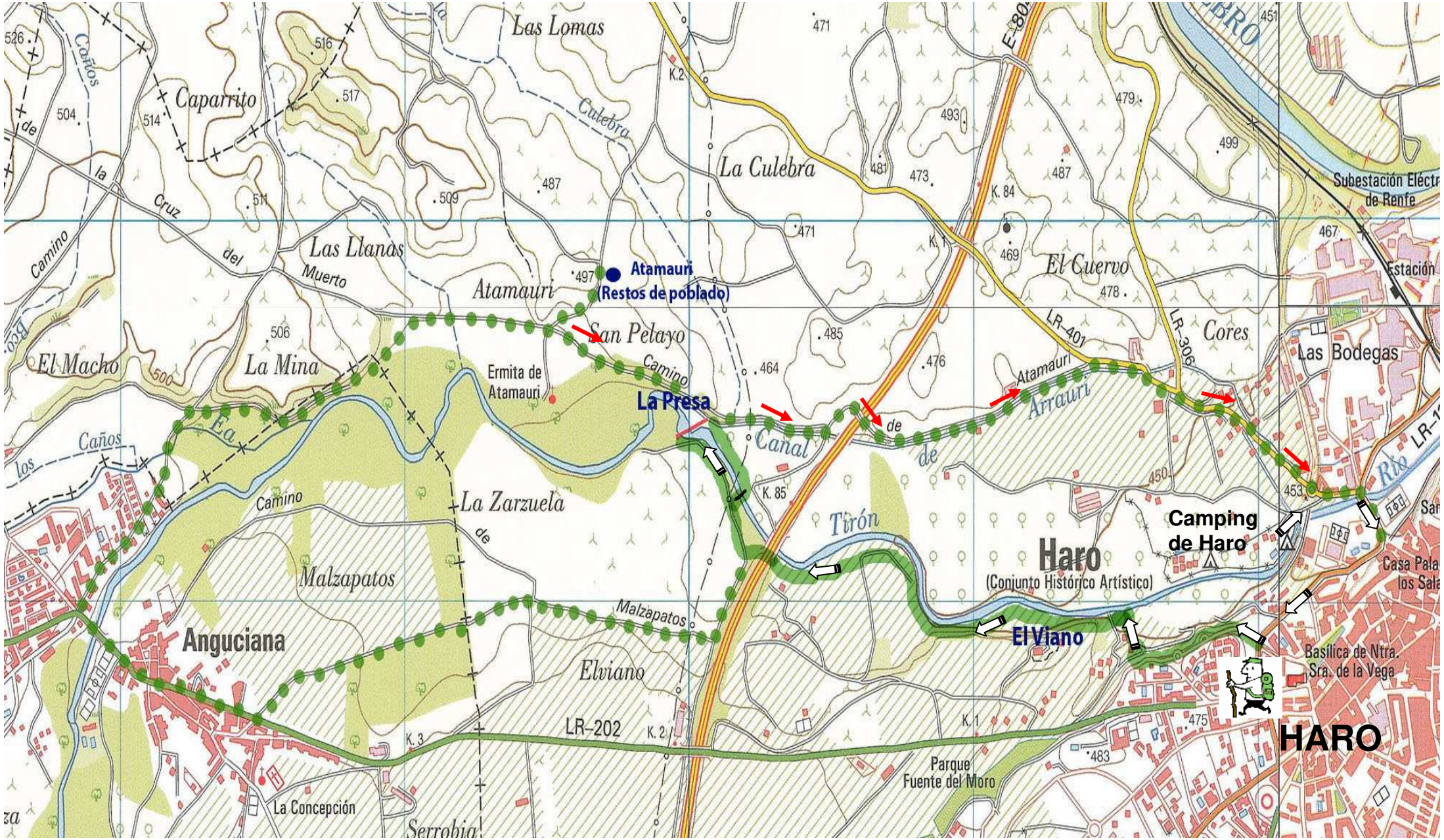

ITINERARIO PRINCIPAL **ITINERARIO ALTERNATIVO DE REGRESO**

* Notas del autor de estas rutas.

Me gustaría hacer una pequeña introducción a estas rutas.

Quiero dejar claro en principio, que yo soy un simple aficionado a la Montaña, y que no estoy lo suficiente cualificado para hacer comentarios técnicos de flora, fauna, historia y otros temas similares.

Por esa razón, prefiero dejar esas cuestiones a personas más capacitadas. Pido disculpas por los errores que haya podido cometer al referirme a algunas denominaciones de términos municipales, hechos históricos, o a cualquier otro nombre utilizado por mí, al confeccionar estas rutas.

Yo simplemente soy un amante incondicional de la Naturaleza en todas sus facetas, y siempre he lamentado la poca sensibilidad que los políticos han demostrado en todo lo relacionado con estos temas.

La comarca de Haro y la Rioja Alta dispone de lugares privilegiados donde poder disfrutar de entornos naturales, a veces desconocidos por los propios habitantes de la zona. A pesar de contar con una gran riqueza paisajística y de fauna, a nivel institucional, siempre ha habido sin embargo, una carencia absoluta, de cualquier tipo de información impresa de recorridos de Senderismo o Montaña por nuestra comarca, lo cuál demuestra el poco interés que se ha puesto en ello.

Sin embargo, la realidad es que a nivel popular, existe una gran afición por ello. Lo demuestra la gran cantidad de personas que todos los domingos cogen la mochila y se van a la montaña. También, las dos asociaciones de montaña existentes en la ciudad, contando en la actualidad la Asociación Deportiva Toloño (a la que yo pertenezco), con más de 300 socios.

Por esa razón, yo siempre he tratado de colaborar en la medida de lo posible, a difundir esa riqueza en el entorno montañero en el que yo me desenvuelvo habitualmente,

En un momento dado, coincidí en una actividad de montaña con el gerente del Camping de Haro, Carlos Contreras, y durante una corta conversación, adquirí de manera voluntaria y totalmente desinteresada, el compromiso de facilitarle algunas rutas. De ese modo, las personas que visitan nuestra ciudad y el camping, y desean hacer Senderismo o Montaña, o simplemente conocer nuestro entorno, pueden tener a su disposición, un mínimo de información para hacerlo.

Lo prometido es deuda, y aunque estas sencillas rutas son el trabajo de un aficionado, espero que sean útiles para los que como yo, comparten esas inquietudes por la Naturaleza. Les ofrezco en principio estos pocos itinerarios que en un futuro próximo, irán ampliándose con otras rutas futuras.

Antes de terminar, me gustaría pedir desde aquí a todos los que realicen estas rutas **EL MÁXIMO RESPETO A LOS ANIMALES, A LAS PLANTAS, Y A LA NATURALEZA EN GENERAL. NO DEBEMOS DEGRADAR EN NINGÚN CASO EL ENTORNO EN EL QUE ESTAMOS.**

Tampoco debemos olvidar que en algunas ocasiones, estaremos pasando por zonas próximas a propiedades privadas (viñas, campos de labranza…etc), o por lugares con una gran riqueza cultural e histórica, que también deberemos respetar.

Finalmente, si alguien desea contactar con el autor de estas rutas, para cualquier sugerencia, información adicional, o cualquier crítica, puede hacerlo en:
www.pablovozmediano@yahoo.es o bien en el teléfono **699 001252** (Pablo Vozmediano Salazar).